
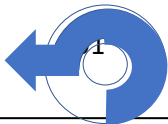
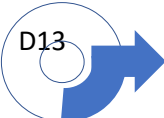





























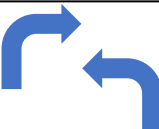










Distance Parcourue	Distance Cumulée	Temps	A	[Symbole]	Aller (tourner)	Route	Observations
Départ du parking de l'école à ST LAMBERT DES BOIS (78)							
DEPART de:	0	0	St Lambert		GAUCHE, GAUCHE		Tourner à GAUCHE en sortant du parking, puis GAUCHE sur la route principale
			St Lambert		GAUCHE		Au rond-point
			La Brosse		DROITE, dir MESNIL ST DENIS		Au rond-point, Crêperie Cavrosa (bâtiment historique)
			Le Mesnil St Denis		GAUCHE; GAUCHE		Panneau stop au centre village; on fait le tour de l'église...Station essence à l'écart du village, si besoin.
6,6	6,6	6'			DROITE, dir Levis St Nom/ Dampierre	D58	Tourner à droite, ensuite passez devant le Château sur votre droite
3,4	10	5	Levis St Nom			D58	
1,3	11,3	2	Maincourt			D58	Chicanes, dos d'ânes









Distance Parcourue	Distance Cumulée	Temps	A	[Symbole]	Aller (tourner)	Route	Observations
1,7	13	2	Dampierre		DROITE, dir Cernay/ Rambouillet	D91	Stop au carrefour "T", devant Ch de Dampierre
			Senlisse		(Tout droit)	D91	Attn: dos d'anes hautes (x3)
			Cernay La Ville		GAUCHE	Rue des Vaux de Cernay	Attn radars...; tourner au coin avec resto Salon de Léopold sur votre droite
			Cernay La Ville		GAUCHE	D906 dir Limours	
			Cernay La Ville		DROITE		Fourche, boucherie au milieu
7,1	20,1	10	Cernay La Ville		DROITE	D72	Tourner à droite ~1400 m après resto "Ferme du bout des près" - ! ATTN : pas de panneau
3,8	25,3	4	Les Bordes		GAUCHE	D72	
0,9	26,2	2	La Celle les Bordes		GAUCHE dir Bullion	D61	Tourner GAUCHE dir Bullion. (Ensuite, passer devant château sur v/gauche, église à droite)






Distance Parcourue	Distance Cumulée	Temps	A	[Symbole]	Aller (tourner)	Route	Observations
			La Celle les Bordes		DROITE dir Clairfontaine		Prendre la fourche, dir CLAIREFONTAINE
			La Villeneuve				Entrée massif Forête de Rambouillet
5,7	31,9	8	Clairefontaine		DROITE , dir Rambouillet	D27	Attn feu rouge avant le carrefour
					GAUCHE (après la sortie de Clairefontaine)	Dir La Hunière, Greffiers	! Attn : <u>Tout petit</u> panneau "La Hunière, Greffiers"
			(vers Greffiers)		DROITE	???	! Attn: Tourner à droite à la sortie de la forêt; il y aura un château d'eau peu après ce virage sur la gauche
	37		(vers Greffiers)		DROITE	D936	
6,8	38,7	9	Greffiers		GAUCHE (avant le pont), dir RAMBOUILLER PARIS	Nationale 10	
					Sortie Poigny la Forêt (tout droit)		
	47				Sortie de rond point dir Rambouillet	D937	Rond point
	50				DROIT , dir St Léger	D936	Entrée Ch de Rambouillet devant

Distance Parcourue	Distance Cumulée	Temps	A	[Symbole]	Aller (tourner)	Route	Observations
16	54,7	17	St Léger en Yvelines		GAUCHE après St Léger en haut de la côte, dir St Léger	D936	Attn: ralentisseur
					Suivre la route, virage à droite		(Passer devant resto "Ch de Pendragon" sur la gauche)
	57				GAUCHE , dir Gambaiseul	D111	
7	61,7	9	Gambaiseul		DROITE , dir Grosrouvre	D112	Attn ralentisseurs
	??		Grosrouvre		<i>(note touristique à guetter sur votre gauche)</i>		<i>Beau portail sur la gauche (derrière, non visible de la route: Ch de la Mormaire, chez Pinault)</i>
5,1	66,8	7	Grosrouvre		GAUCHE , dir Grosrouvre	C4	Panneau "direction Grosrouvre"
	68		Grosrouvre		DROITE	Route de la Surie	
					GAUCHE , dir Galluis	C3	
					Stop - tout droit, ensuite...		STOP

Distance Parcourue	Distance Cumulée	Temps	A	[Symbole]	Aller (tourner)	Route	Observations
			Galluis		GAUCHE, dir centreville	Rue de la Tuilerie	Attn, tourner dans la petite rue sur la gauche
			Galluis		DROITE, dir N12	D155	
			Galluis		GAUCHE au feu rouge	Rue de la Gare (Dir Paris)	Feu rouge
5	71,8	10	Galluis		Après le pont sur N12, tourner à DROITE	D156	Pont sur la N12
					GAUCHE au rond point, dir Boissy sans Avoir		Rond point
3,3	75,1	8	Boissy sans Avoir		DROITE, puis tt de suite à GAUCHE	Place du Moulin	
VISITE	VISITE		Boissy sans Avoir		<i>(escale touristique en option)</i>		Cimetière de l'église: Visite facultative tombe de Romy
4,1	79,2	6	Autouillet		suivre la route dir Autouillet	Rue de l'église	
							Attn : ralentisseur méchant !
			Autouillet		DROITE, dir Thoiry, Marcq	Route de Boissy	

Distance Parcourue	Distance Cumulée	Temps	A	[Symbole]	Aller (tourner)	Route	Observations
	80				Tourner à DROITE au Stop		Panneau stop
3,2	82,4	4	Marcq		GAUCHE au rond point		Rond point
VISITE	VISITE		Marcq	P	GAREZ-VOUS SUR LE PARKING SUR LA GAUCHE		Visite "surprise": 4 bis r Montfort, à Marcq
					En sortant du garage: tourner à DROITE pour revenir sur vos pas		
3,8	83		Thoiry		DROITE au rond point, dir Thoiry		
	86,2	5	Thoiry		<i>(note pratique : carburant)</i>		Traverser Thoiry, dir Villieurs le Mahieu/ Flexanville ; station d'essence face magasin G20
			Thoiry		DROITE , dir Villiers le Mahieu	D45	Fourche
					(Tout droit au panneau stop)	D45	Panneau STOP
2	88,2	4	Villiers Le Mahieu		Tenez à GAUCHE à la fourche, dir Flexanville / Orgerus		Fourche

Distance Parcourue	Distance Cumulée	Temps	A	[Symbole]	Aller (tourner)	Route	Observations
5,5	93,7	5	Flexanville		(tout droit)	D45	Panneau STOP
2,9	96,6	4	Orgerus		DROITE, dir Tacoignières, Houdan	D42 ??	Place sur la droite; marché le dimanche !
			Le Tremblay		(tout droit)		Panneau STOP
					(tout droit au rond point)		Rond point
5,7	102,3	8	Richebourg		GAUCHE, dir Maulette, Houdan	D45	
			Richebourg		GAUCHE, dir Bazainville	D112	Boulangerie, place sur la gauche
					(tout droit)	D112	Pont sur D983
					(tout droit)	D112	Ferme fortifiée de la Troche sur la gauche
			Bazainville		DROITE, pour suivre la D112	D112	Carrefour en "T"
					(tout droit au rond point, dir Paris)		Rond point
6,7	109	8	Bazainville		Franchir la N12 , puis tourner à GAUCHE	C27 (?), route de Perdreauville rue Vieilles Tuileries)	

Distance Parcourue	Distance Cumulée	Temps	A	[Symbole]	Aller (tourner)	Route	Observations
					DROITE	Chemin de Raconis / rue de l'Etang	
8,2	117,2	10	LA QUEUE LEZ YVELINES		GAUCHE	D179	(Resto "La Ruche au coin sur la gauche)
			LA QUEUE LEZ YVELINES		DROITE, vers Grosrouvre	D172	
			GROSROUVRE				Chicanes
			GROSROUVRE		GAUCHE	Rte de la Petite noue	! Carrefour à la sortie de Grosrouvre sans démarcation !
			LA QUEUE LEZ YVELINES		GAUCHE	Entrée Golf des Yvelines / Ch de la Couharde	
ARRIVEE:	ARRIVEE !	3h	LA QUEUE LEZ YVELINES	(insert pic of cars "en épi")	TRAVERSER le parking jusqu'à la barrière qui s'ouvrira. On se gare en épi sur les pavés dans l'allée aux abords du Château		Golf des Yvelines / Château de la Couharde 78940, LA QUEUE LEZ YVELINES

Distance Parcourue	Distance Cumulée	Temps	A	[Symbole]	Aller (tourner)	Route	Observations	
				<i>(insert checkered flag icon / champagne glasses)</i>	BRAVO ! VOUS ETES ARRIVES !			
			Destination : Golf des Yvelines Le Château de la Couharde 78940, LA QUEUE LEZ YVELINES					